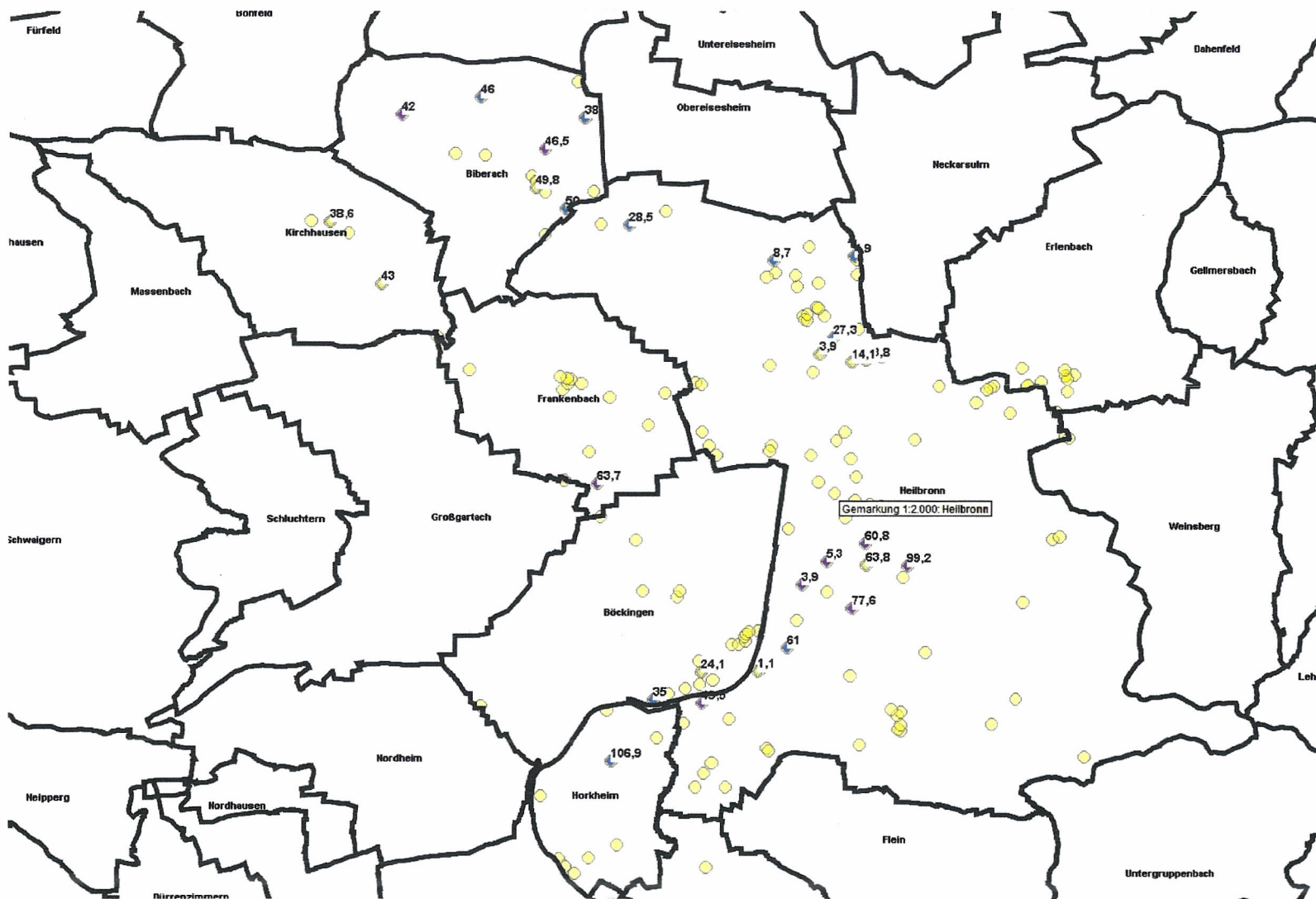
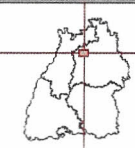


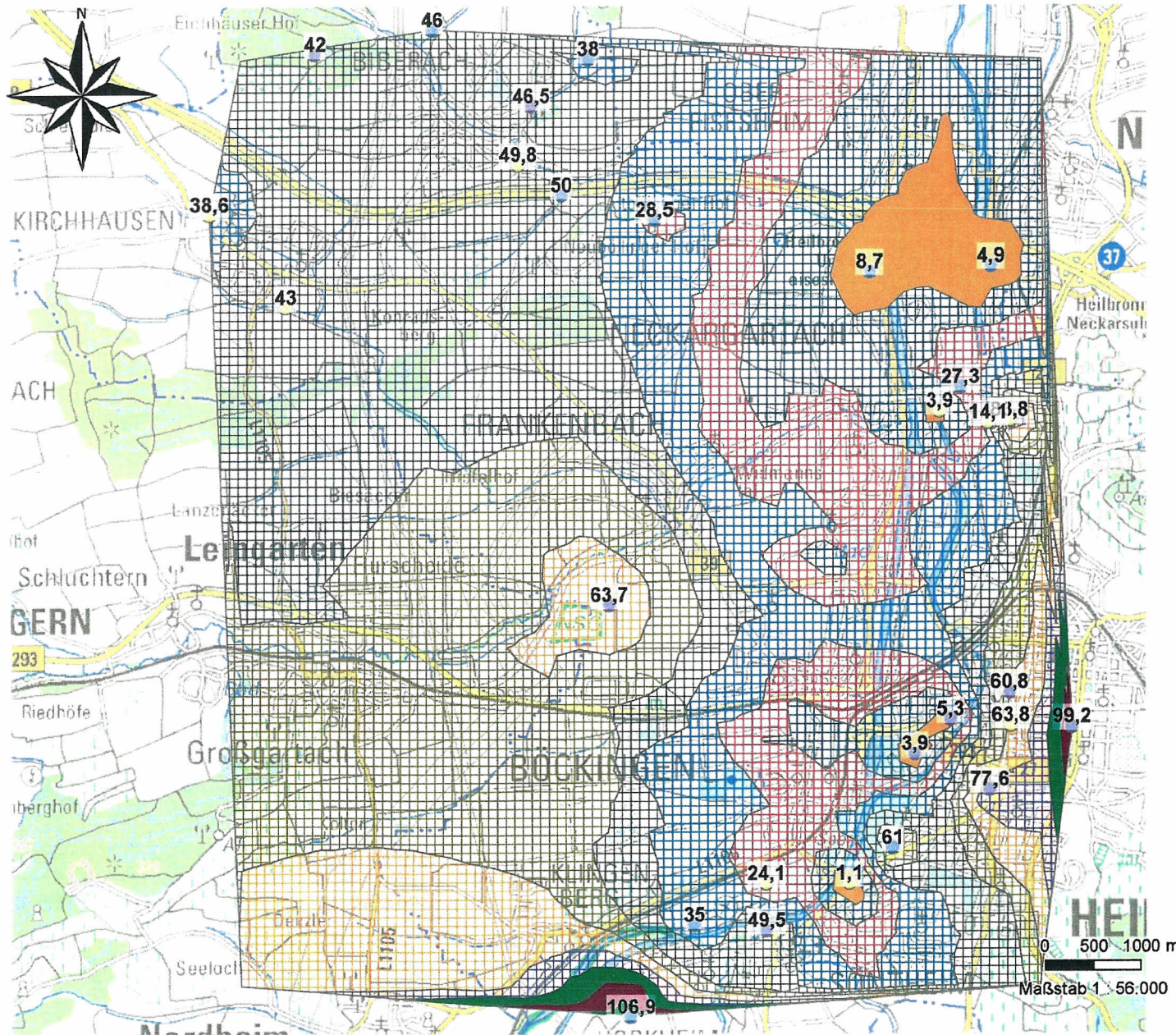
Karte 1



- Gemarkung 1:2.000
- 
- Messorte Alle Nitratmesswerte 2019 -2020
- Messorte Alle Nitratwerte
- Digitales Orthophoto (farbig)







Messorte Alle Nitratmesswerte 2019 - 2020

- Höchster Messwert
- [0.0 ; 10.0)
  - [10.0 ; 20.0)
  - [20.0 ; 30.0)
  - [30.0 ; 40.0)
  - [40.0 ; 50.0)
  - [50.0 ; 60.0)
  - [60.0 ; 70.0)
  - [70.0 ; 80.0)
  - [80.0 ; 90.0)
  - [90.0 ; 100.0)
  - [100.0 ; 110.0)

Zusammenstellung Nitratwerte im Jahr 2019 und 2020 im Stadtkreis Heilbronn

Stadt Heilbronn  
Planungs- und Baurechtsamt  
Umweltabteilung  
Frankfurter Straße 73  
74072 Heilbronn  
Az: 63.4/Ba-31.1- 12-02  
i.Auftrag  
gez.  
Baier  
7.8.2020

Grundlage:  
- Räumliches Informations- und Planungssystem (RIPS) der LUBW  
- Amtliche Geobasisdaten © LGL,  
www.lgl-bw.de, Az.: 2851.9-1/19